



# TRAMO DE CALIBRACIÓN

## ENEKURI- ARTXANDA

### PUNTO DE PARTIDA RUTÓMETRO

INICIO <https://maps.app.goo.gl/NKSE1h3yTBn8ER2v5>  
[43°17'23.0"N 2°57'41.1"W](#)

### CALIBRACIÓN

INICIO <https://maps.app.goo.gl/oJSvzbEnaUvrdcLu5>  
[43°17'5.3"N 2°57'16.8"W](#)

FINAL <https://maps.app.goo.gl/GJp5gu9vJA2Zkcpt6>  
[43°16'35.3"N 2°55'31.4"W](#)


XXV RALLYE DEL PAVO						Distancia:(Km.)	
CALIBRACIÓN	➡		SÁBADO	20/12/2025	Tiempo a emplear:		
ENEKURI		ARTXANDA	SECCIÓN				
			SECTOR				

Nº	DIST . TOTAL	DIST . PARCIAL	DIRECCIÓN	INFORMACIÓN	MEDIA	TIEMPO de PASO
----	--------------	----------------	-----------	-------------	-------	----------------


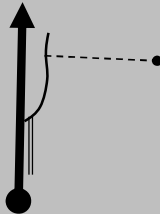

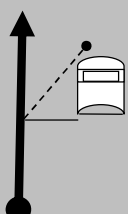

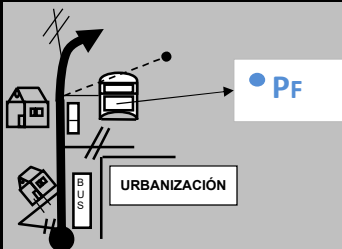


1	0,00	0,00				
---	------	------	--	--	--	--



2	0,76	0,76		BI-3741		
				PK ANTIGUO TRAS BIONDA		
3	0,92	0,16		BI-3741		
				<a href="#">43°17'5.3"N 2°57'16.8"W</a>		
				A 150 m., DESPUES DE FIN DE BIONDA, A 20 m., ESTÁ PINTADO EN LA PARED DEL MURO EL INICIO DE LA CALIBRACIÓN		

XXV RALLYE DEL PAVO					Distancia:(Km.)	
CALIBRACIÓN			SÁBADO	20/12/2025	Tiempo a emplear:	
ENEKURI		ARTXANDA	SECCIÓN			
			SECTOR			

Nº	DIST . TOTAL	DIST . PARCIAL	DIRECCIÓN	INFORMACIÓN	MEDIA	TIEMPO de PASO
----	-----------------	-------------------	-----------	-------------	-------	-------------------

			BI-3741			
4	0,00	0,00		BI-3741 <b>INICIO CALIBRACIÓN</b> <a href="#">43°17'5.3"N 2°57'16.8"W</a>		
5	0,90	0,90		BI-3741 		
6	3,000	2,10		BI-3741 <b>FIN CALIBRACIÓN</b> <a href="#">43°17'5.3"N 2°57'16.8"W</a> HITO GRIS SIN Nº CON PINTURA AZUL DESPUÉS DE CUBOS DE BASURA Y ANTES DE ROTONDA		
				BI-3741		