

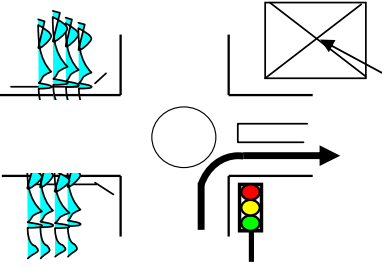

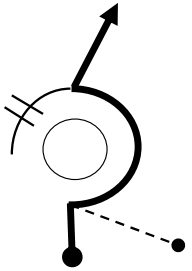

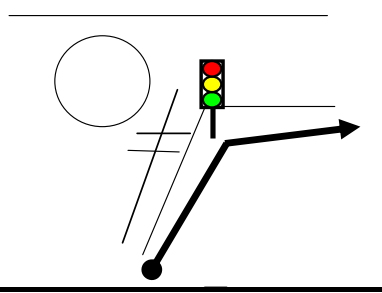
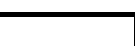
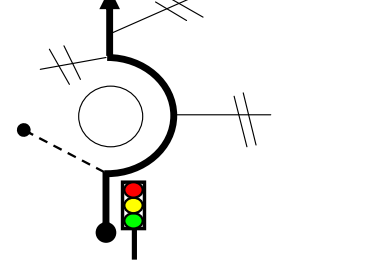


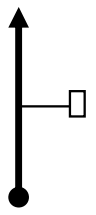



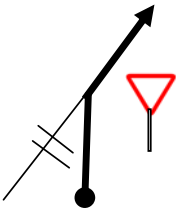

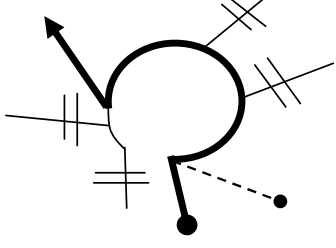

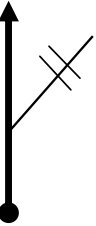



I Rallye de ZAMUDIO - 2012			DESDE AYUNTAMIENTO	Distancia: (en Km.) 7,22
		TRAMO CALIBRACION	DE BILBAO A INICIO	Tiempo a emplear: 0:20:00
			CALIBRACION EN	Promedio: 21,7
			ARTXANDA	

Nº	DIST . TOTAL	DIST . Parcial	DIRECCION	INFORMACION	MEDIA	TIEMPO de PASO
					Km/h	h:mm:ss,0
1	0,00	0,00				<div style="border: 1px solid black; padding: 2px; display: inline-block;">Dist. Regr. 7,22</div>
2	0,00	0,00		AYUNTAMIENTO		<div style="border: 1px solid black; padding: 2px; display: inline-block;">Dist. Regr. 7,22</div>
3	0,16	0,16		C/ Zumalakarregui		<div style="border: 1px solid black; padding: 2px; display: inline-block;">Dist. Regr. 7,06</div>
4	0,91	0,75		C/ Zumalakarregui		<div style="border: 1px solid black; padding: 2px; display: inline-block;">Dist. Regr. 6,31</div>
5	1,93	1,02		N-634		<div style="border: 1px solid black; padding: 2px; display: inline-block;">Dist. Regr. 5,29</div>

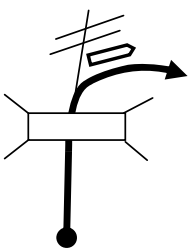

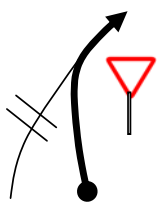


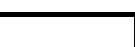


I Rallye de ZAMUDIO - 2012			DESDE AYUNTAMIENTO	Distancia: (en Km.) 7,22
		TRAMO CALIBRACION	DE BILBAO A INICIO	Tiempo a emplear: 0:20:00
			CALIBRACION EN	Promedio: 21,7
			ARTXANDA	

Nº	DIST . TOTAL	DIST . Parcial	DIRECCION	INFORMACION	MEDIA Km/h	TIEMPO de PASO h:mm:ss,0
----	--------------	----------------	-----------	-------------	---------------	-----------------------------

6	2,61	0,68		N-634 RADAR 50 km/h		Dist. Regr. 4,61
7	2,98	0,37		N-634 HACIA BI-631 DONOSTIA N-634 GALDAKAO N-634		Dist. Regr. 4,24
8	3,19	0,21		N-634		Dist. Regr. 4,03
9	3,24	0,05		N-634 OTARKOAGA AIREPORTUA - AEROPUERTO MUNGUIA N-631		Dist. Regr. 3,98
10	6,36	3,12		N-631		Dist. Regr. 0,86

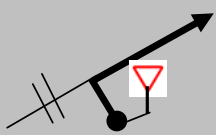

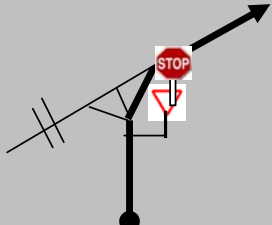

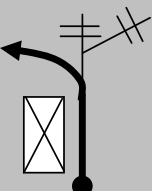


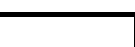
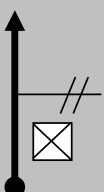

I Rallye de ZAMUDIO - 2012			DESDE AYUNTAMIENTO	Distancia: (en Km.) 7,22
		TRAMO CALIBRACION	DE BILBAO A INICIO	Tiempo a 0:20:00
			CALIBRACION EN	emplear:
			ARTXANDA	Promedio: 21,7

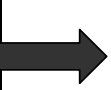
Nº	DIST . TOTAL	DIST . Parcial	DIRECCION	INFORMACION	MEDIA Km/h	TIEMPO de PASO h:mm:ss,0
----	-----------------	-------------------	-----------	-------------	---------------	--------------------------------

11	6,63	0,27		N-631 x BI-3732 ARTXANDA - ENEKURI GIRO BRUSCO DESPUES DE PASO INFERIOR		Dist. Repr. 0,59
12	6,83	0,20		BI-3732		Dist. Repr. 0,39
13	7,13	0,30		BI-3732 METERSE EN EL CAMBIO DE SENTIDO PARA INICIAR LA CALIBRACION		Dist. Repr. 0,09
14	7,22	0,09		CAMBIO DE SENTIDO INICIO TRAMO DE CALIBRACION EN SEÑAL DE CEDA EL PASO		Dist. Repr. 0,00

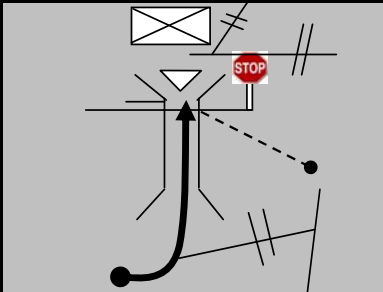
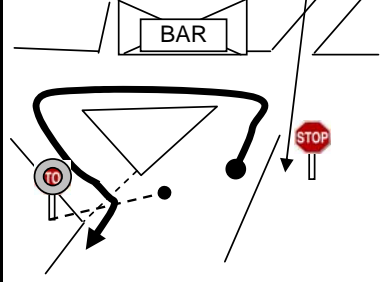
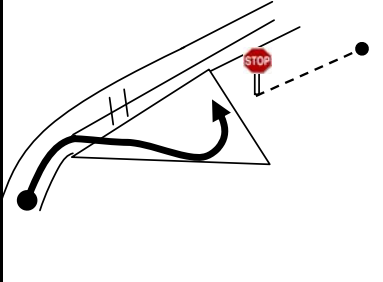
I Rallye de ZAMUDIO - 2012			ARCHANDA A	Distancia: (en Km.) 5,40
SALIDA		SALIDA	ENEKURI	Tiempo a emplear: 0:20:00
CALIBRACION IDA		CALIBRACION VUELTA		Promedio: 16,2

Nº	DIST . TOTAL	DIST . Parcial	DIRECCION	INFORMACION	MEDIA	TIEMPO de PASO
					Km/h	h:mm:ss,0

1	0,00	0,00		INCORPORARSE a BI-3732 CALIBRACION CON BLUNIK. SONDA EN RUEDA TRASERA IZQUIERDA DE FORD MONDEO		Dist. Repr. 5,40
2	0,20	0,20		BI-3732 x BI-3741		Dist. Repr. 5,20
3	0,55	0,35		BI-3741		Dist. Repr. 4,85
4	1,54	0,99		BI-3741		Dist. Repr. 3,86
5	1,69	0,15		BI-3741		Dist. Repr. 3,71

I Rallye de ZAMUDIO - 2012			ARCHANDA A	Distancia: (en Km.) 5,40
SALIDA		SALIDA	ENEKURI	Tiempo a 0:20:00
CALIBRACION IDA		CALIBRACION VUELTA		Promedio: 16,2

Nº	DIST . TOTAL	DIST . Parcial	DIRECCION	INFORMACION	MEDIA	TIEMPO de PASO
					Km/h	h:mm:ss,0

6	5,403	3,71		BI-3741		
				FIN DE CALIBRACION EN SEÑAL DE STOP DESPUES DE PUENTE.		
7	5,43	0,03				
	0,00	0,00		DAR LA VUELTA, PONERSE EN SEÑAL STOP Y PONER A CERO		
8	0,46	0,46		BI-3741		
				ACCESO A FATIMA IKASTETXEA - ENTRAR Y PONERSE FRENTE A LA SEÑAL DE STOP COMO ESTA DIBUJADO		

I Rallye de ZAMUDIO - 2012			CALIBRE BASE	Distancia: (en Km.) 3,71
CALIBRACION			ENEKURI A	Tiempo a emplear: 0:40:00
VUELTA			ARTXANDA	Promedio: 5,6

Nº	DIST . TOTAL	DIST . Parcial	DIRECCION	INFORMACION	MEDIA Km/h	TIEMPO de PASO h:mm:ss,0
----	-----------------	-------------------	-----------	-------------	---------------	--------------------------------

1	0,00	0,00		BI-3741 ACCESO A FATIMA IKASTETXEA - ENTRAR Y PONERSE FRENTE A LA SEÑAL DE STOP COMO ESTA DIBUJADO		Dist. Regr. 3,71
2	0,240	0,24		BI-3741 CALIBRE BASE: desde PK-6 a PK-9=3.042 m. TRAS BIONDA		Dist. Regr. 3,47
3	3,282	<u>3,042</u>		BI-3741 EL PK-9 ESTÁ DETRÁS DE CUBOS DE BASURA 		Dist. Regr. 0,43
4	3,709	<u>0,427</u>		BI-3741 EN EL MIRADOR TRES REFERENCIAS: FIN DE CALIBRACION PAPELERA 3,709 m. FIN VALLA 3,727 m. SEÑAL SS 3,757 m.		Dist. Regr. 0,00